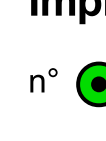
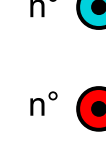
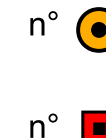
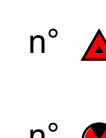
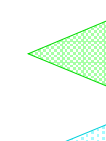
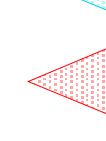







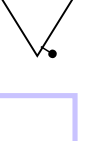

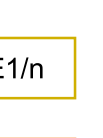
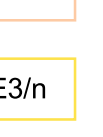








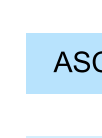










Provincia di Ascoli Piceno
Città di Fermo
 Settore 5 - Tutela ambientale
 Unità operativa 5.1 Igiene ambientale
 Settore 6 - Urbanistica
 Unità operativa 6.2 Pianificazione territoriale

PIANO DI RETE
PER GLI IMPIANTI DI TELEFONIA MOBILE
 Allegato al regolamento comunale per l'installazione di impianti di telecomunicazione approvato con delibera di Consiglio Comunale n° 10 del 09/02/2007

Oggetto: LOCALIZZAZIONE DEI SITI DI ANTENNE ESISTENTI E INDIVIDUAZIONE AREE PER INSTALLAZIONE NUOVI IMPIANTI DI TELEFONIA MOBILE
 Scala: 1:5.000
 Data: gennaio 2007 / febbraio 2007
 Progettato: Ing. Fabrizio Ferracuti
 Finito: 1 DIRIGENTI
 Collaboratori: Geom. Fabrizio Ricci / Geom. Stefano Santucci / Arch. Paolo Stragnano / Ing. Mauro Fortuna
 Pianta: CAMPIGLIONE
 ID 30

- Impianti di teleradiocomunicazione**
- n°  Identificativo Antenna SRB - gestore H3G
 - n°  Identificativo Antenna SRB - gestore TIM
 - n°  Identificativo Antenna SRB - gestore VODAFONE
 - n°  Identificativo Antenna SRB - gestore WIND
 - n°  Identificativo Antenna RADIO
 - n°  Identificativo Antenna TV
 - n°  Identificativo Antenna DVB-H
 -  Orientamento cella antenna SRB - gestore H3G
 -  Orientamento cella antenna SRB - gestore TIM
 -  Orientamento cella antenna SRB - gestore VODAFONE
 -  Orientamento cella antenna SRB - gestore WIND
 -  Aree per la localizzazione dei nuovi impianti di telefonia mobile

- LEGGE REGIONALE 13 NOVEMBRE 2001 N° 25 - art. 7**
- Tutele Paesistico-Ambientali**
-  Ambiti di tutela integrale di edifici di elevato interesse storico-architettonico e ambientale (art. 33 rita prg)
 -  Berti paesaggistici (Art. 136 Decreto Legislativo 2201/2004 n. 42)
 -  Zone di interesse archeologico (Art. 142 lettera m) Decreto Legislativo 2201/2004 n. 42)
 -  Area floristica protetta n° 85-AP denominata "boschetto del Cugnolo" (art. 56 rita prg)
 -  Aree con elevata qualità botanica vegetazionale (art. 56 rita prg)
 -  Edifici extraurbani di valore storico-architettonico che conservano le caratteristiche di maggior interesse (art. 57 rita prg)
 -  Edifici extraurbani di valore storico-architettonico parzialmente compromessi (art. 57 rita prg)
 -  Edifici extraurbani senza particolare valore storico-architettonico (art. 57 rita prg)
 -  Edificio di valore architettonico e storico-documentario (art. 60 rita prg)
 -  Cinrai

- Parti Pubbliche e di Interesse Generale**
-  Limite centro abitato
 -  Aree per attrezzature pubblici servizi e attrezzature tecnologiche per servizi urbani (APS) (art. 46 rita prg)
 -  Aree per attrezzature religiose (AR) (art. 45 rita prg)
 -  Aree per l'istruzione (AS) (art. 43 rita prg)
 -  Aree per sedi istituzionali socio-assistenziali ed amministrative (ASA) (art. 40 rita prg)
 -  Aree per attrezzature per lo spettacolo e la cultura (ASC) (art. 48 rita prg)
 -  Aree per l'istruzione superiore ed universitaria (IS) (art. 44 rita prg)
 -  Spazi pubblici attrezzati a parco e per il gioco (V) (art. 42 rita prg)
 -  Spazi pubblici attrezzati per lo sport (VS) (art. 41 rita prg)
- Parti Consolidate**
-  Tessuto storico (art. 59 rita prg)
 -  Parchi e giardini privati di interesse storico-ambientale (PGP) (art. 61 rita prg)
 -  Tessuto ricettivo per servizi ed attrezzature private di uso pubblico (SPP) (art. 68 rita prg)
- Parti in Trasformazione**
-  Limite aree proposte (art. 75 rita prg)

