Comune di Fermo

Provincia di Fermo

PROGETTO

VARIANTE AL P.P. N.6 "SAN MICHELE" NEL TERRITORIO COMUNALE DI FERMO
VERIFICA DI COMPATIBILITA' IDRAULICA
(ai sensi della L.R. n.22/2011 - art.10 e della D.G.R. n.53/2014 - Titolo II)

FASE

VERIFICA PRELIMINARE - SEMPLIFICATA - COMPLETA

ELABORATO

Inquadramento e Carte tematiche

TAV. 1

SCALA 1:2.500

COMUNE DI FERMO

SPAZIO RISERVATO AGLI ENTI

IL TECNICO

Ing. Massimo Livio Maravalle

PER I RILIEVI TOPOGRAFICI

Geom. Fabio Ciccoli

COMMESSA PUB_0027

DIS./DWG. E:\Archivio\Lavpubli\0027\Consegna

REV.	DESCRIZIONE	DATA	PREPARATO	RIESAMINATO	VERIFICATO	VALIDATO
0	primo emissione	31/01/2018	M.B.	M.M.	M.M.	M.M.
1						
2						

STUDIO TECNICO DI PROGETTAZIONE
MARAVALLE Ing. MASSIMO LIVIO
Via Marechiaro, 1 - San Benedetto del Tronto (AP)
Via Ischia Prima, 34 - Grottammare (AP)
E-mail: massimomaravalle@gmail.com
Tel: 0735.500992 Fax: 0735.321123
Cell: 340.3903549

A — Stralcio Carta I.G.M. (anno 1953)

Scala 1:25.000

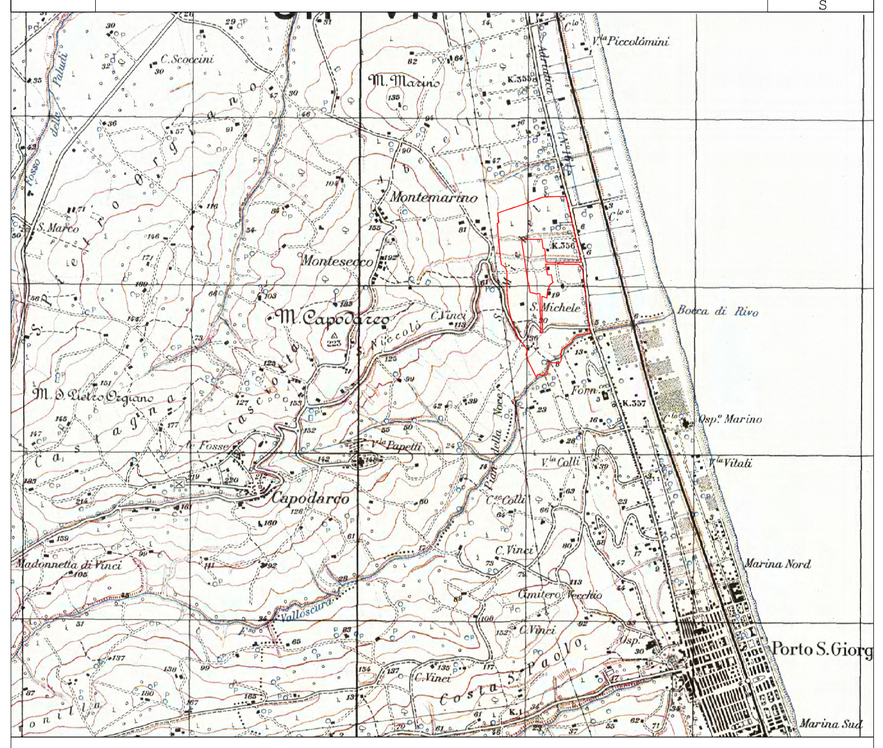

Perimetro dell'area oggetto di variante urbanistica

B — Stralcio Carta I.G.M. (anno 1992)

Foglio 125 Fermo - Quadrante 125-I

Scala 1:25.000

Perimetro dell'area oggetto di variante urbanistica

C — Stralcio Carta Tecnica Regionale (anno 1990)

Sezioni 30414 e 31502

Scala 1:10.000

Perimetro dell'area oggetto di variante urbanistica

D — Stralcio Carta aerofotogrammetrica comunale

Scala 1:5.000

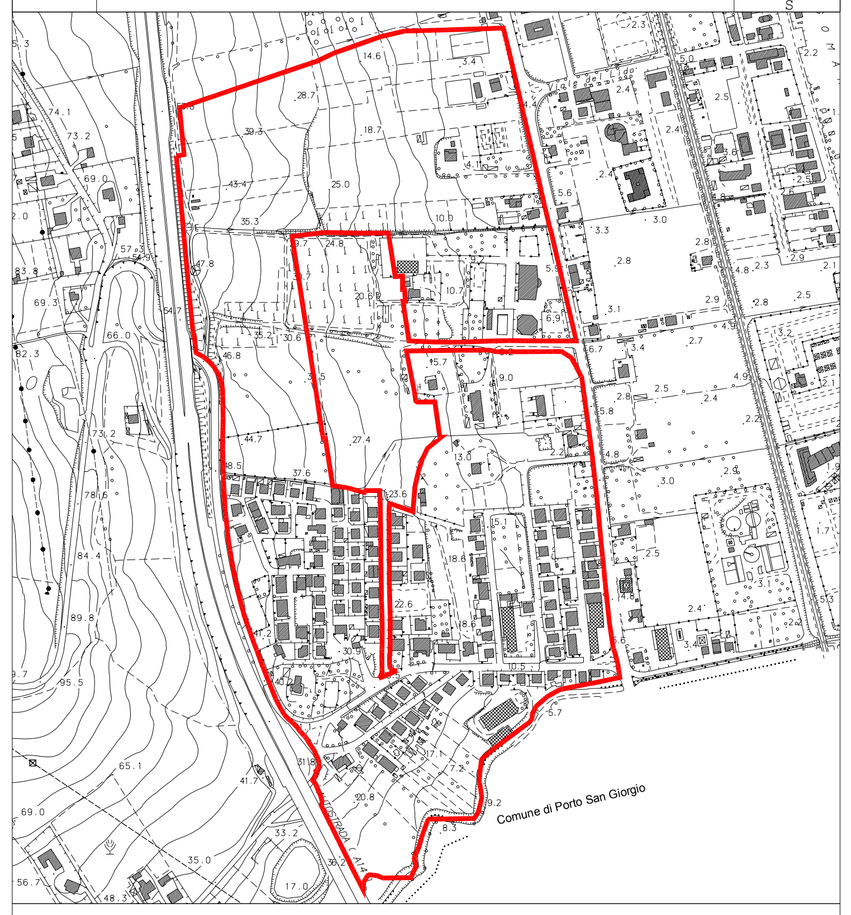

Perimetro dell'area oggetto di variante urbanistica

E — Stralcio P.A.I. (aggiornamento 2016)

Tavole RI 54b e RI 60a

Scala 1:10.000

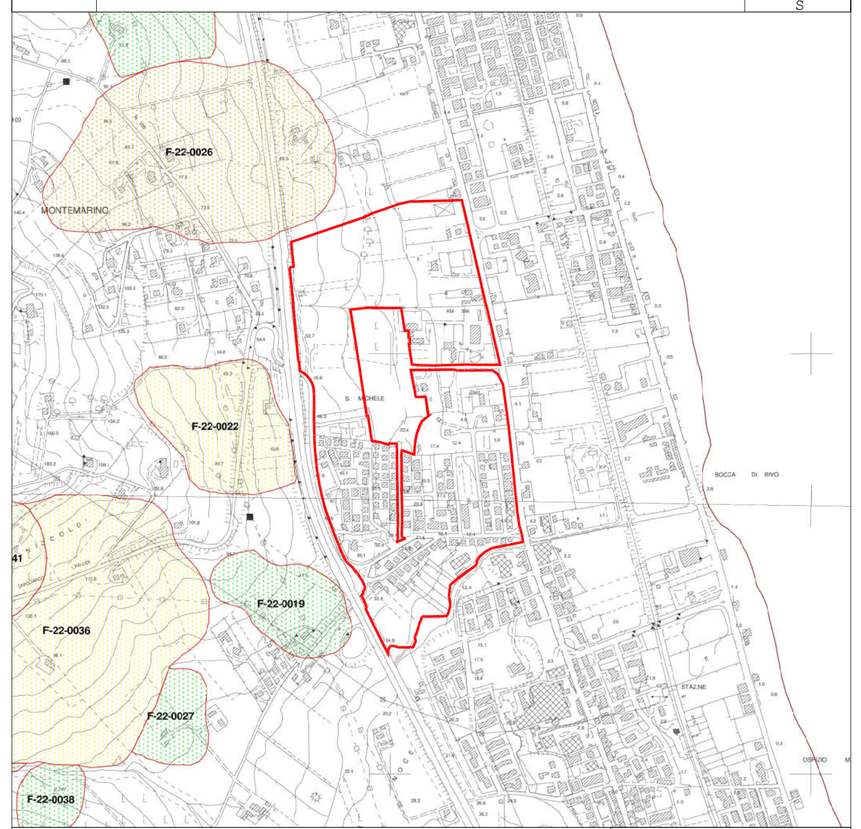

Perimetro dell'area oggetto di variante urbanistica

Aree a rischio frana
(Codice F-xx-yyyy)
- Rischio moderato (R1)
- Rischio medio (R2)
- Rischio elevato (R3)
- Rischio molto elevato (R4)

Aree a rischio esondazione
(Codice E-xx-yyyy)
- Rischio moderato (R1)
- Rischio medio (R2)
- Rischio elevato (R3)
- Rischio molto elevato (R4)

F — Stralcio Piano comunale di emergenza (anno 2016)

Tavola 2.3 - all.3

Scala 1:25.000

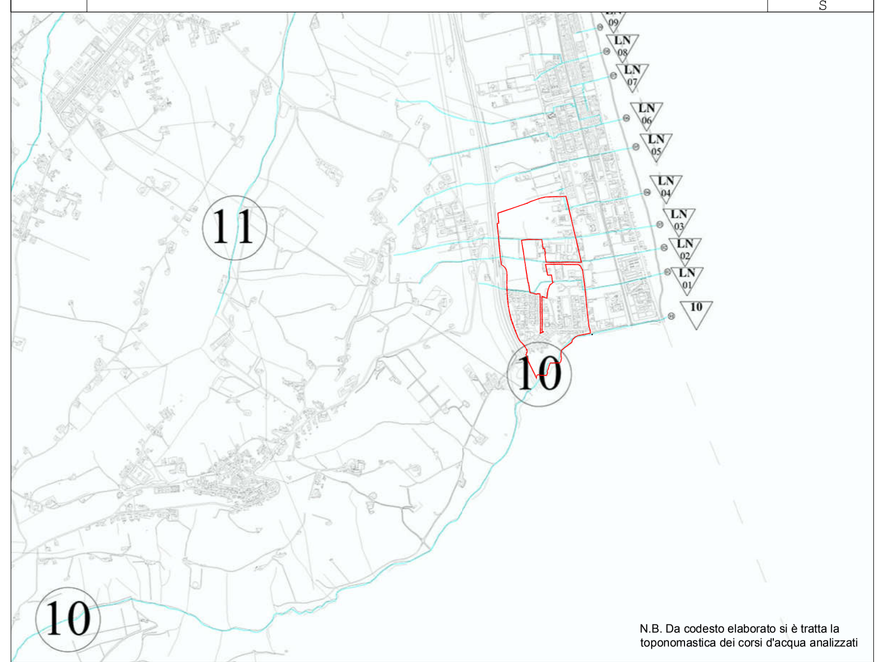

N.B. Da codesto elaborato si è tratta la toponomastica dei corsi d'acqua analizzati

N° prog.	Denominazione (da valle verso monte)	Fiume o ghiaccio	COMUNI lambiti o attraversati	LIMITI zona (quali ad esempio ponti)	Annotazioni	Bacino Idrografico	Affluente (sinistra / destra)	Numero rivieco Acque Pubbliche
LR_1	Fosso AA4 Monti marco	Affluito	Fermo			Dertinaccio a Mare		
LR_2	Fosso Monte Matito - A	Affluito	Fermo			Dertinaccio a Mare		
LR_3	Fosso Monte Matito - B	Affluito	Fermo			Dertinaccio a Mare		
LR_4	Fosso BE 16	Affluito	Fermo			Dertinaccio a Mare		
LR_5	Fosso Monte Dreco	Affluito	Fermo			Dertinaccio a Mare		
LR_6	Fosso Monte Dreco - Dotta Arcangela	Affluito	Fermo			Dertinaccio a Mare		

Perimetro dell'area oggetto di variante urbanistica

G — Stralcio Piano di Tutela delle Acque (anno 2010)

elaborato A_1_3_tav04

Scala 1:25.000

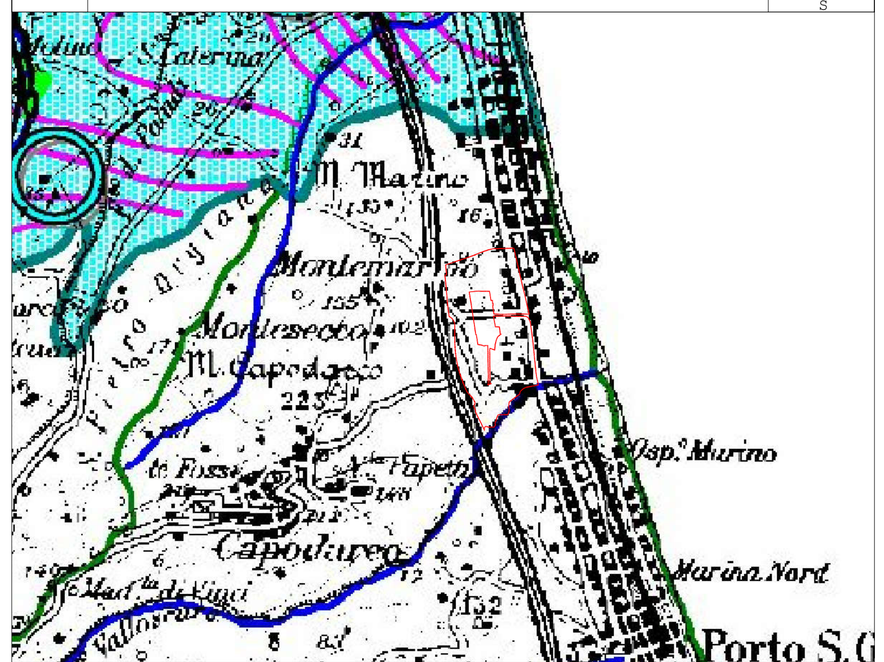

Legenda Idrostrutture
- Dep.continentali eluvio-colluviali detritici,piana alluvionali fluvio lacustri
- Depositi terrigeni della formazione Marnoso/arenacea e bacini intrappenninici minori
- Complesso idrogeologico dello Schlier, del Bisciaro e della Scaglia Cinerea
- Complesso idrogeologico della Scaglia
- Acquicludo delle Marne a Fucoidi
- Complesso idrogeologico della Maiolica
- Acquicludo dei Calcari-Marne del Sentino,del Bosso e Calcari Diasprini
- Complesso idrogeologico del Massiccio

- Sorgente
- Siti più idonei per il monitoraggio
- Linee piezometriche degli acquiferi delle pianure alluvionali
- Principali linee di flusso delle acque sotterranee negli acquiferi delle pianure alluvionali
- Acquiferi di sub-alveo

Perimetro dell'area oggetto di variante urbanistica

H — Stralcio Catastale

Scala 1:5.000

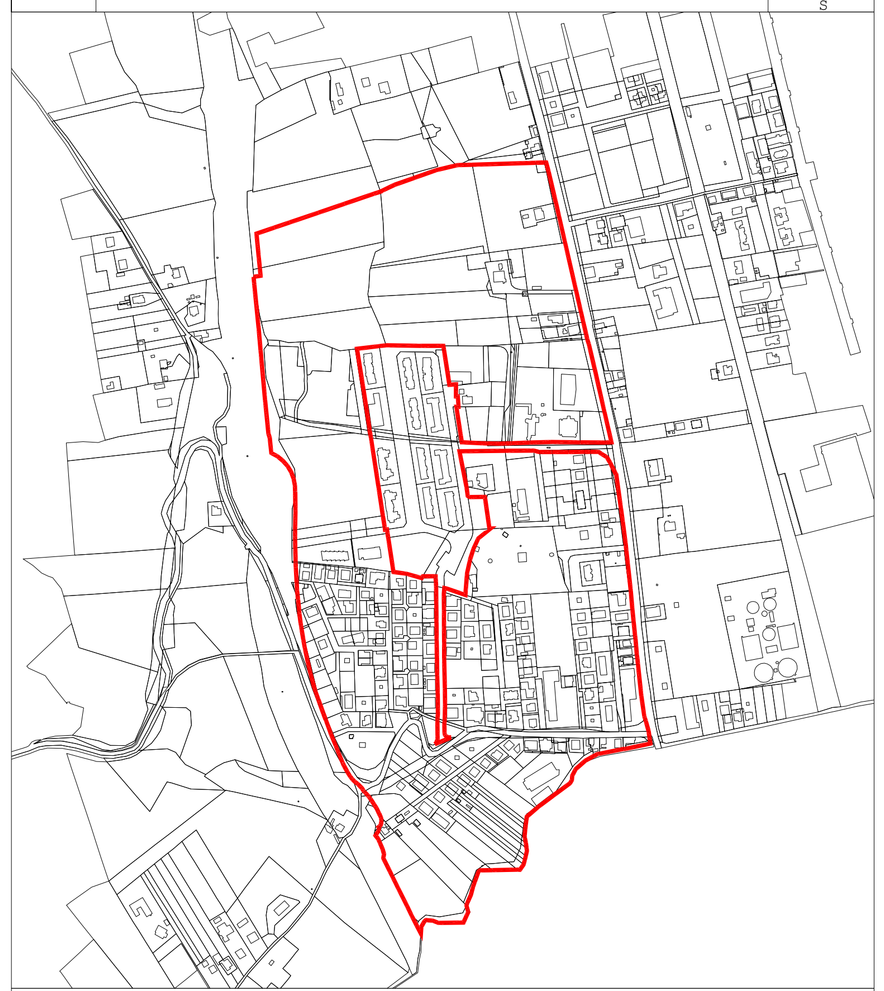

Perimetro dell'area oggetto di variante urbanistica

I — Vista da satellite

Scala 1:5.000

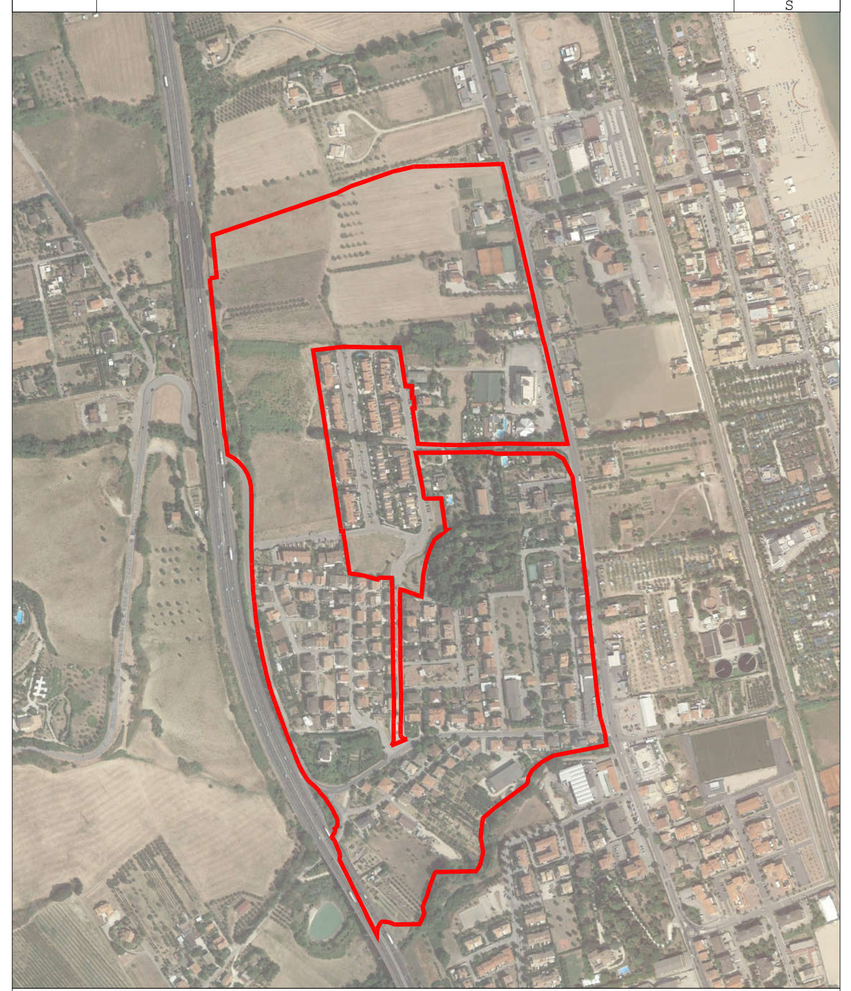

Perimetro dell'area oggetto di variante urbanistica